

2 / 7 aprile + 6 / 11 maggio 2013 - Roma

workshop

PICS

Public Identity and Common Space

# PIETRALATA PAESAGGI PROSSIMI

report prima fase



# ESPLORAZIONI



## MAPPATURE

**#1** Attori e Presidi

**#2** Forme dell'abitare

**#3** Luoghi

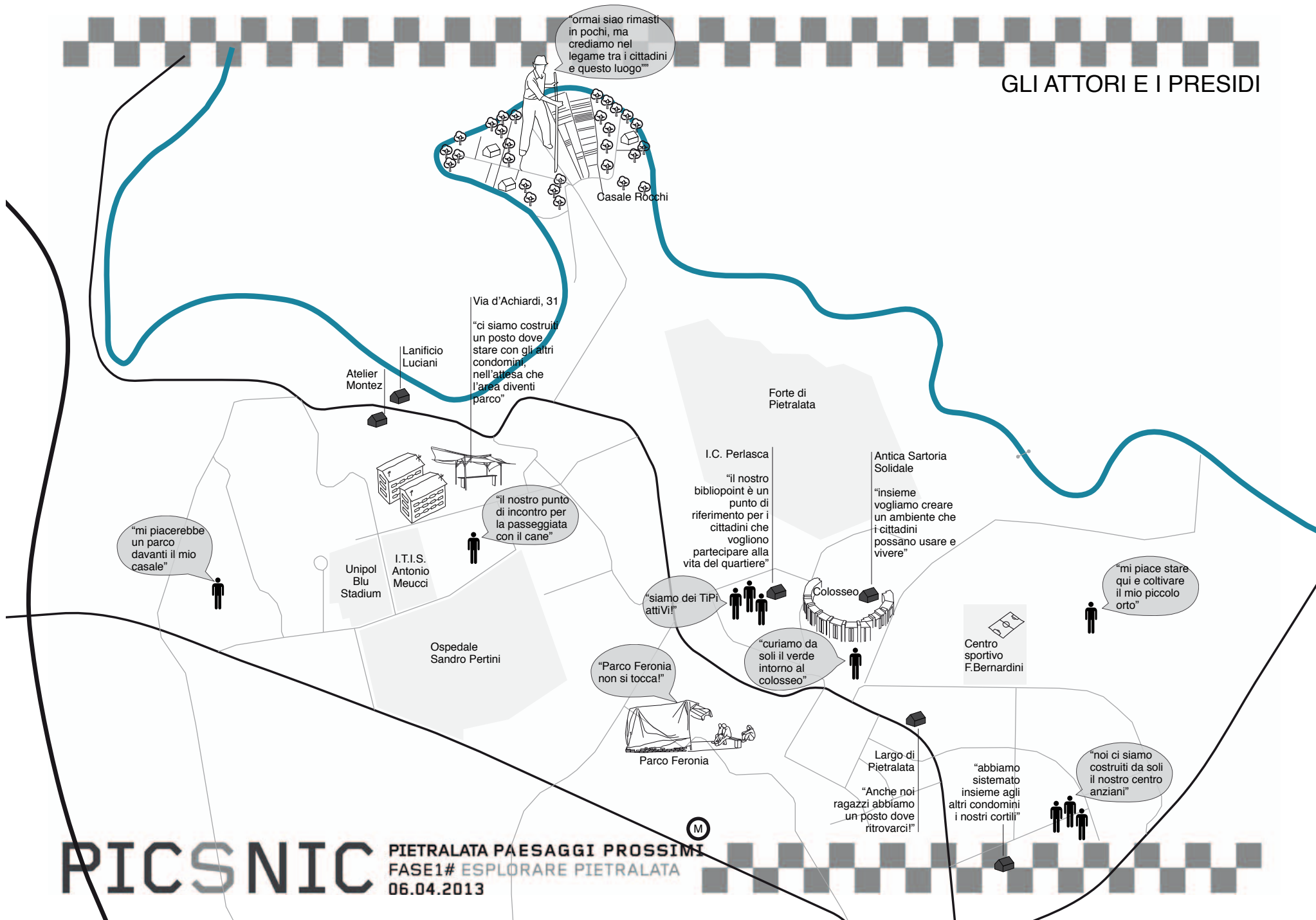
**#4** Percorsi

**#5** Spazi aperti




# MAPPATURE #1 Attori e Presidi

## GLI ATTORI E I PRESIDI



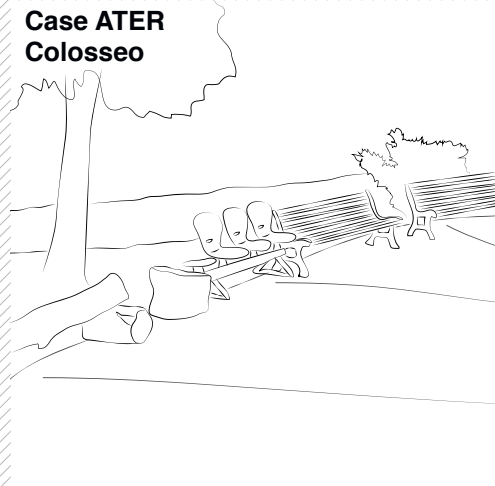
## Orti di Casale Rocchi



### RESISTIAMO:

- Coltivando gli orti per hobby
- Arrivando da altre zone di Roma per coltivare
- Controllando il territorio

## Case ATER Colosseo



### RESISTIAMO:

- Autogestendo gli spazi verdi condominiali
- Curando gli spazi collettivi (piazza-anfiteatro)
- Offrendo spazi che creino comunità

## Ti.Pi AttiVi



### RESISTIAMO:

- Aumentando l'attenzione sui problemi del quartiere
- Organizzando eventi per sensibilizzare la popolazione
- Aumentando la partecipazione dei cittadini nelle decisioni

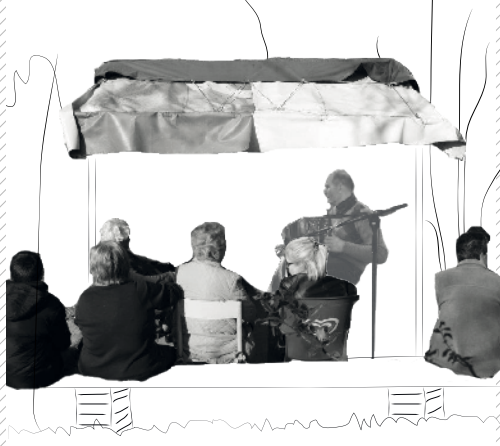
## Lanificio Luciani



### RESISTIAMO:

- Portando arte, musica e spettacolo a Pietralata
- Riqualificando un ex edificio industriale
- Avvicinando le persone al quartiere


## Associazione Culturale Feronia



### RESISTIAMO:

- Difendiamo il parchetto Feronia dalla costruzione
- Curiamo lo spazio verde e lo teniamo vivo
- Lottiamo contro l'amministrazione pubblica e il Municipio IV

## BiblioPoint Scuola Perlasca



### RESISTIAMO:

- Organizzando eventi culturali nel quartiere
- Fornendo un servizio utile ai cittadini
- Aiutando la diffusione di attività culturali

## Via D'Achiardi



### RESISTIAMO:

- Attraverso l'autocostruzione di uno spazio attrezzato aperto a tutti
- Fornendo piccoli servizi che ravvivino la zona
- Credendo nel futuro di questo parco spontaneo



### RESISTO:

- Curando le aiuole
- Costruendo arredo urbano per un maggior vivibilità degli spazi aperti.
- Cercando un senso di appartenenza tra gli abitanti di Pietralata.

# FORME DELL'ABITARE

## MAPPATURE #2 | Forme dell'abitare

### MECCANISMI DI APPROPRIAZIONE



### RAPPORTI TRA IL VICINATO



### SPAZI DI AGGREGAZIONE



### TESSUTO



Qui, i nostri nonni hanno costruito queste case, siamo una grande famiglia. Siamo qui da tre generazioni e stiamo benissimo. È come un paese tranquillo nella città.  
Laura, 50 anni, abitante.

VIA DI PIETRALATA

9. VILLA MANGANI

Noi abitiamo qui ma non frequentiamo pietralata. Usciamo sempre in centro verso piazza Luca, 16 anni, abitante.

13. PALAZZINE IN COLLINA

10. PALAZZINE

10. PALAZZINE

11. PARCO FERONIA

2. CASE POPOLARI

6. COLOSSEO



Qui sto bene, ci conosciamo tra di noi e tranquillo. Però gli stranieri, rumeni e zingari, stanno rovinando tutto. Mi hanno fatto diventare razzista, anche a me che sono di sinistra.  
Rita, 65 anni, abitante.

5. VIA DELL'ACQUA MARCIA



No, no negli spazi comuni non ci si fa nulla!  
Maurizio, 75 anni, abitante.

3. IL CAMPO



Qui ci vivono le mille razze.  
Riccardo, 82 anni, vicino

I vicini? Quelli hanno le case di proprietà, che gli frega di noi poveracci! Non esco mai, anche perché attraversare via monti tiburtini è pericoloso, non ci sono marciapiedi.  
Adriana, 60 anni, abitante.

8. ENCLAVE

VIA MONTI TIBURTINI

7. VILLAGGIO APACHE

I vicini ci rispettano, e a volte ci chiedono un aiuto nei lavori, non frequentiamo pietralata, a piazza Vittorio ritroviamo i nostri amici.  
Julian, 32 anni, abitante

Con il movimento di lotta per la casa abbiamo raggiunto un risultato importante. Tutto nasce dal desiderio di progettare il proprio abitare. Il cantiere però è durato 10 anni e questo ha raffreddato tutti i rapporti che si erano creati. Con i vicini non abbiamo grandi rapporti, pensano che la nostra battaglia non sia lecita.  
David, 38 anni, abitante.

1. AUTORECUPERO



Questi spazi non sono di nessuno, quindi li usano tutti!  
Ana, 27 anni, abitante.

Nei giardinetti si fanno le feste per i bambini, i barbecue, sono gli abitanti che se ne prendono cura e i bambini giocano nel campo da calcio. Però manca l'amore fraterno che c'è al paese.  
Lina, 80 anni, abitante.

4. CASE IN LINEA



## 5 Lotti via dell'Acqua Marcia



Lungo l'asse di via dell'Acqua Marcia è presente un complesso di edifici residenziali affacciati sull'altro lato verso la piazza di via di Pietralata. Caratteristica dell'insediamento è la presenza di ampi spazi comuni inutilizzati; gli accessi lungo via dell'Acqua Marcia si presentano completamente permeabili e aperti alla strada. Il contatto con lo spazio pubblico della piazza è al contrario negato da recinzioni.

## 6 Colosseo



L'emiciclo di condomini popolari chiamato Colosseo è caratterizzato dalla permeabilità dell'edificato e dalla presenza di ampi spazi verdi non qualificati. Il tessuto sociale si è consolidato nei decenni attraverso la condivisione di battaglie sociali per far fronte alle esigenze comuni. Questa pratica è oggi riscontrabile dalla presenza di spazi comuni curati collettivamente e adattati attraverso la realizzazione di sedute autocostruite con materiali di recupero..

## 7 Villaggio Apache



Un'area incolta, scarto dell'urbanizzazione di Pietralata, si instaura una comunità. Il forte contrasto tra la vita collettiva interna al nucleo e l'esclusione sociale, si materializza nella precarietà della vita all'interno di tende e macchine, senza l'ambizione di costruire una "casa migliore" e sotto continue minacce di sgombero.

## 8 Enclave



Un denso agglomerato di abitazioni, in cui il contatto tra le case si misura in un paio di metri ed i rapporti di vicinato sono quelli della metropoli, caratterizza l'area tra via dei Monti Tiburtini e via dei Monti di Pietralata. La vita ai margini dello svincolo infrastrutturale viene comunque percepita dagli abitanti (di varia estrazione sociale) come una fuga dalla città, con la possibilità di coltivare degli orti.

## 9 Villa Mangani



Gli espropri, le demolizioni e le riduzioni dei servizi per la realizzazione dei binari AV non hanno compromesso la dimensione di borgo rurale, ne tantomeno i rapporti di vicinato tra gli abitanti. Tutti si conoscono, le generazioni si susseguono e continuano a curare i numerosi spazi collettivi a servizio dei nuclei di case a contatto con terreni un tempo coltivati.



## 10 Palazzine



Da via di Pietralata si accede a un sistema di strade di penetrazione a pettine dove sorgono abitazioni multipiano rigidamente separate tra loro. Gli accessi sono recintati e mancano spazi di aggregazione sia interni che esterni agli edifici. La permeabilità dell'insediamento è negata da recinzioni che non consentono di fruire degli spazi verdi aperti verso l'ospedale Pertini.

## 11 Parco Feronia



Il sistema urbano che si articola tra via Feronia e via Durantini e via Feronia è caratterizzato da un tessuto edilizio compatto con assenza di giardini interni e attività commerciali ai piani terra. La vita sociale del quartiere si svolge quindi in modo diffuso, popolando le strade ed attrezzando il parco attraverso adattamenti e autocostruzioni a servizio dell'utenza multigenerazionale.



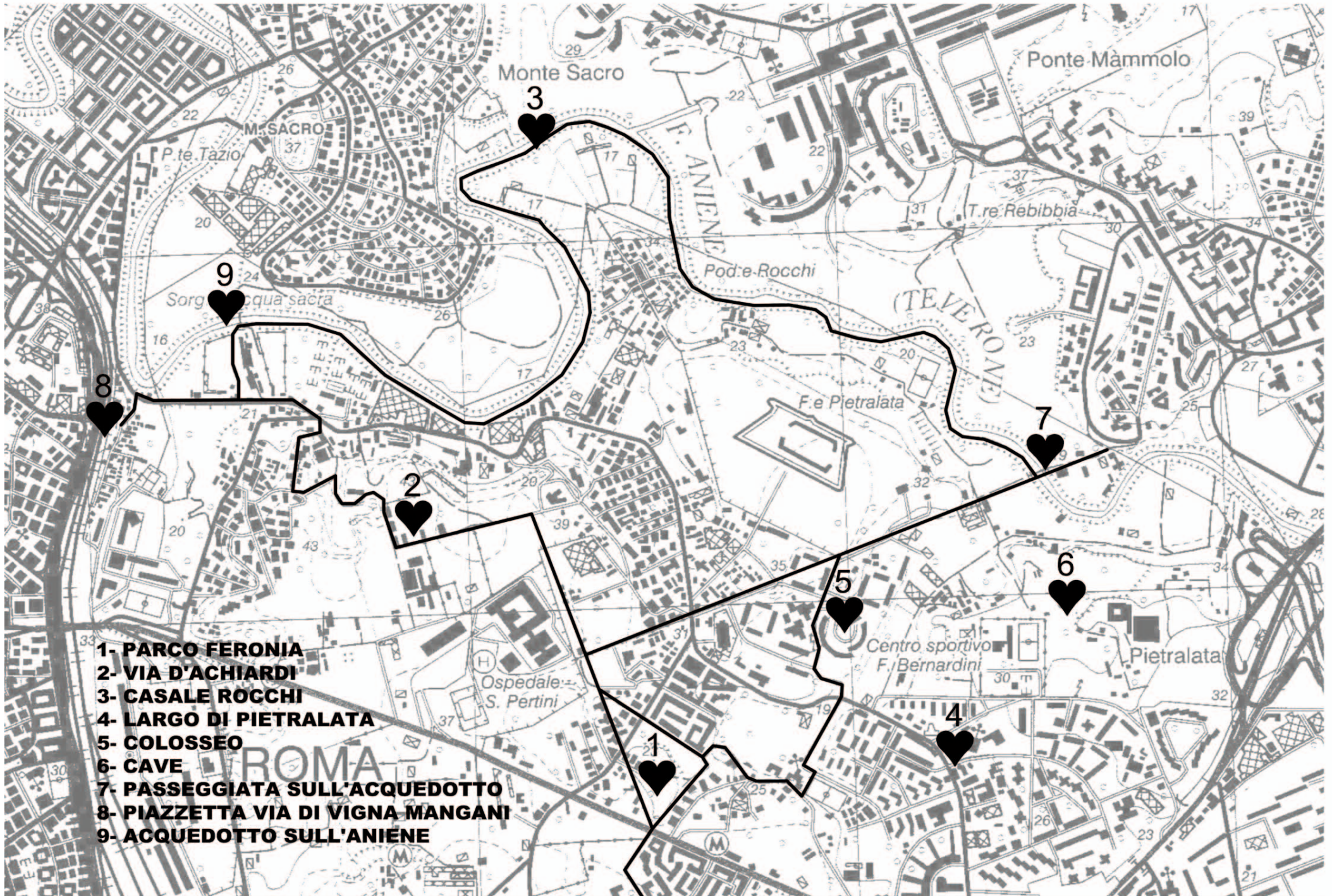
## 12 Casale Rocchi




Il borgo rurale di Casale Rocchi, circondato da campi lambiti dal fiume Aniene, si presenta oggi come un'entità che ha smarrito la propria configurazione di realtà autonoma. Le nuove generazioni hanno abbandonato le coltivazioni spontanee, ridotte oggi ad episodi di autocostruzione di strutture di servizio e spazi di aggregazione tra i campi aumentando le relazioni di dipendenza alla città.







# DOVE



materiali:




dimensione attuale: 16800 mq

ampliamento: 46300 mq

attrezzature presenti:



dislivelli e recinzioni:



Questo verde lo sentiamo nostro e abbiamo iniziato a curarlo e attrezzarlo ... chi ci aiuta?



## PROSSIME BATTAGLIE



## CONQUISTE

# DOVE



materiali:



dimensione: 15300 mq

attrezzature presenti:



dislivelli e recinzioni:



VIA D'ACHIARDI 31



Questo è il nostro punto di incontro, vorremmo che fosse più curato!



PROSSIME BATTAGLIE



CONQUISTE



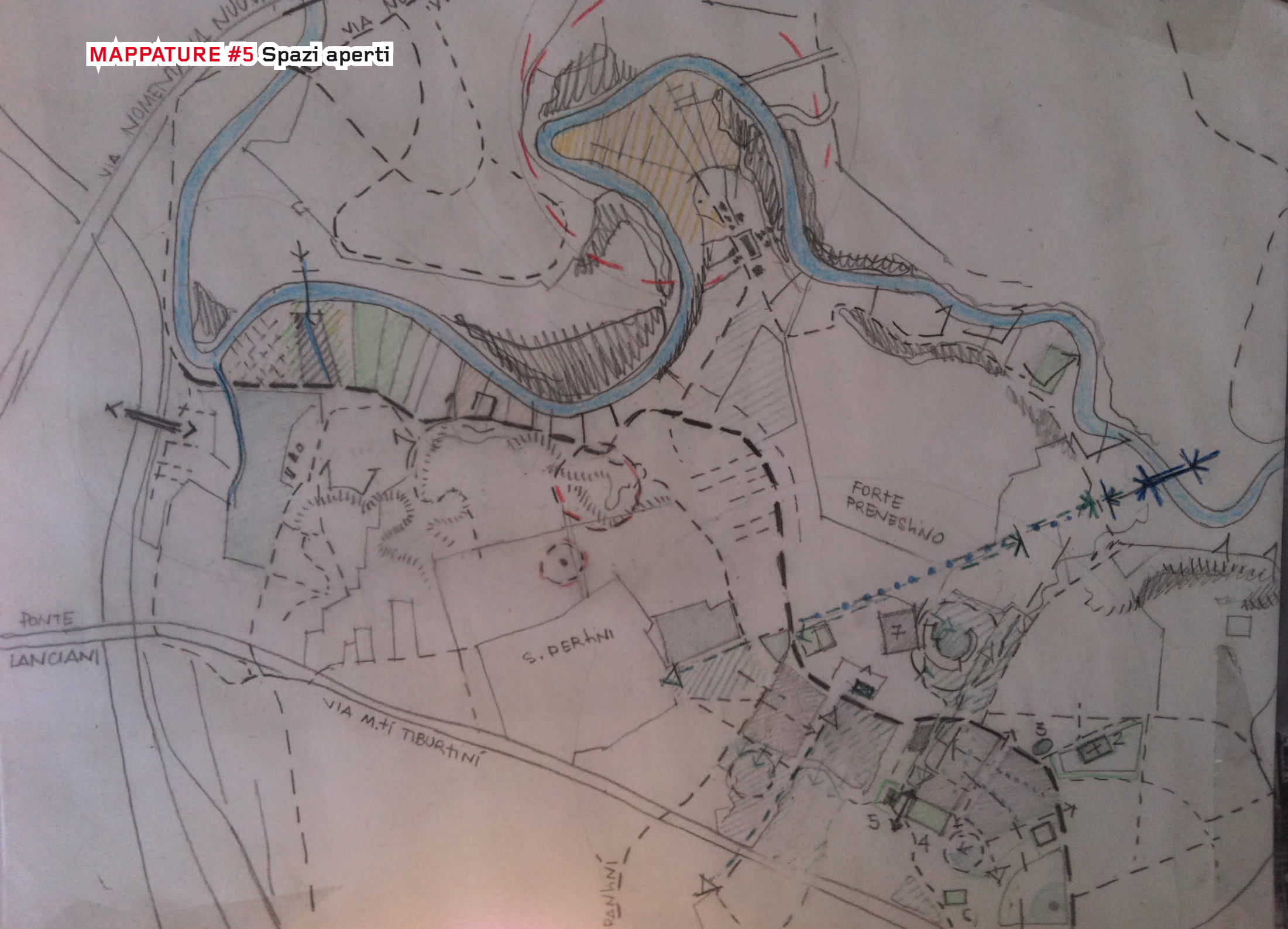
T cancello — percorsi pedonali ..... percorsi pedonali potenziali  
O varco □ dislivello ↗ ponte - - - percorsi pedonali spontanei







MAPPATURE #5 Spazi aperti





- PARCHE STRUTTURE DI QUART.
- ▨ AREE LIBERE ACCESS - (NON CONF)
- ▩ AREE LIBERE NON ACC.

MOMENTANA

FORTE PRENESTINO

OSPEDALE S. PIETRO

VIA M. S. TIBURTINI

FIUME ANIENE





**PICS**  
Public Identity and Common Space



In collaborazione con:  
ARITARE | O SPAZIO URBANO  
e con ASSOCIAZIONE CULTURALE FERONIA

**PIETRALATA  
PAESAGGI  
PROSSIMI**

**FESTA DEI PAESAGGI PROSSIMI  
PRIMA TAPPA**

parco Feronia | via dei durantini | sabato 6 aprile | ore 11



**MAPPE & SALSICCE!  
PORTA IDEE, PROGETTI E UNA SEDIA  
TI ASPETTIAMO!**

[www.livingurbanscape.org/pics.workshop.html](http://www.livingurbanscape.org/pics.workshop.html)





